



Concello de Cerceda
 Avenida do Mesón s/n
 15185 - Cerceda
 Telf. 981 685 001
 www.cerceda.org

Os montes do Xalo sitúanse entre os concellos de Carral, Culleredo e Cerceda, seguindo unha orientación leste-oeste.

A cara norte da serra é moi escarpada; pola contra, a nosa ascensión polo sur será por un terreo máis chairo.

Esta diferenza na pendente faise notar na vexetación, con predominio de masas arbóreas na parte norte e de prados e matogueiras ao sur. Ao norte do Coto do Río, a escasos 400 metros deste PR-G 130, está situada a Pedra de Santa Marta que serve de unión entre os concellos de Carral, Culleredo e Cerceda.

Máis ao leste do Alto de Anxelio está o cumio do Xalo que, inzado de antenas, é a altura máxima do cordal montañoso.



CONCELLO DE CERCEDA



XUNTA DE GALICIA
 CONSELLERÍA DO MEDIO RURAL



PR-G 130
Senda Meirama - Xalo - Meirama

Ruta homologada en 2010

Deseño: SEGATUR S.L. - Telf. 886 11 70 11 - www.segatur.com



**PR-G
 130**

Concello de Cerceda

GALICIA

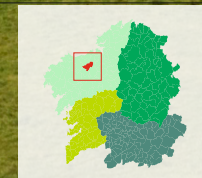
Meirama - Xalo - Meirama



Ruta sinalizada



1 mapa do percorrido
 escala 1:15.000



Marcas e sinais sendeiristas no percorrido



Sinal de continuidade, que indica o camiño correcto.



Mala dirección. Indica un camiño incorrecto.




Cambio de dirección. Indica un xiro á dereita ou á esquerda no sentido da marcha.



Sinal nunha derivación: camiño de ida e volta dende a ruta principal.



Baliza, que permite identificar o tipo e o número do sendeiro.



Monte de Santa Marta

Pedra de Santa Marta

Coto do Río

400 m

O Rozadoiro

Río

Picota

Os Vilares

O Brozo

MEIRAMA

A Casanova

Figueira

As Cavadas

O Loureiro

MONTES DO

XALO

Lamagueiros

Alto de Anxelio

▲ 519 m

Pena Negra

Mazafacha

Granxa de Olegario

Rego

Monte de Caroliño

Urbanización O Castelo

Dorca

A Granxa

A Lagoa

300 m

400 m

500 m

1.000m

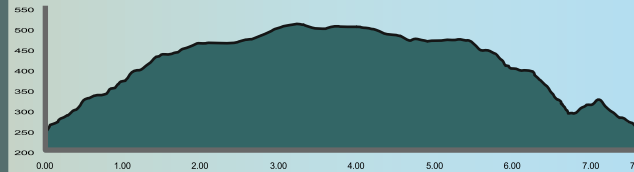
500m

0m

1 Km

LEENDA

- Poboado
- Igrexa ou Capela
- Muíño
- Área Recreativa
- RUTA SENDEIRISTA
- Estrada principal
- Estrada
- Límite do Concello
- Río



MIDE

PR-G 130 Ruta Meirama - Xalo - Meirama
Concello de Cerceda

horario	2 horas 30 min.	1	severidade do medio natural
desnivel de subida	336 m	2	orientación no itinerario
desnivel de baixada	336 m	2	dificultade no desprazamento
distancia horizontal	7'6 km	2	cantidade de esforzo necesario
tipo de percorrido	circular	<p>PR-G 130 Mapas IGN 1:25.000: 45-II</p>	

A ruta non está exenta de riscos: atención cos nenos.

Condições de verán. Tempo estimado segundo

critérios MIDE, sen paradas.

DATOS DE INTERESE

Concello de Cerceda: Telf. 981 685 001
Oficina de Turismo: Telf. 981 685 036
www.cerceda.org

Emerxencias: Telf. 112 SOS-Galicia

Pódese descargar o track desta ruta para GPS
nas páxinas web:

www.cerceda.org

www.segatur.com