

PR-G 195 Ruta dos muíños do río das Gándaras. Ruta homologada en 2018



No corazón da provincia da Coruña, no concello de Vilasantar, atópanse fermosos lugares que relatan sobre as tradicións, así como o estilo de vida dos nosos antepasados que vivían ao carón do ríos.

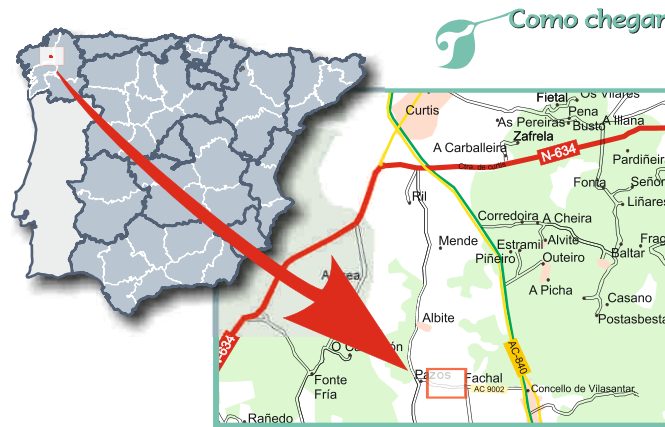
Este concello, destaca polas súas verdes paisaxes que se ven interrompidas por diferentes cursos de auga,

como o río Cabalar e o río das Gándaras; dous afluentes do río Tambre, o cal descorre polo suroeste do concello servindo como límite natural có concello de Boimorto. Ademais da riqueza natural, nas beiras destes ríos poden descubrirse grandes tesouros etnográficos representativos da historia popular do concello. Sendo así a "Ruta dos Muíños do río das Gándaras unha oportunidade para coñecer a tradición e cultura popular a través de varios muíños que se atopan no seu percorrido e gozar dunha paisaxe única representada polos bosques de galería.



O Batán de Mezonzo, xunto coa ferverza e os muíños, forman un complexo etnográfico de beleza e estado de conservación inigualable. A escasos metros do batán, as augas do río das Gándaras caen con forza a 15 metros de altitude, na procura da súa calma.

O Batán de Mezonzo, xunto coa ferverza e os muíños, forman un complexo etnográfico de beleza e estado de conservación inigualable. A escasos metros do batán, as augas do río das Gándaras caen con forza a 15 metros de altitude, na procura da súa calma.



Como chegar

Marcas e sinais que te guiarán no percorrido da Ruta



Sinal de continuidade, que indica o camiño correcto.



Sinal de camiño errado, que indica o camiño que non se debe coller.



Sinal de cambio de sentido, que indica un xiro á dereita ou á esquerda no sentido da marcha.



Sinal de derivación, que indica un camiño de ida e volta dende a ruta.

PR-G 195

Baliza sendeiro principal

PR-G 195

Baliza derivación



PR-G 195
Ruta dos muíños do río das Gándaras
Vilasantar
Ruta homologada no ano 2018



Concello de Vilasantar

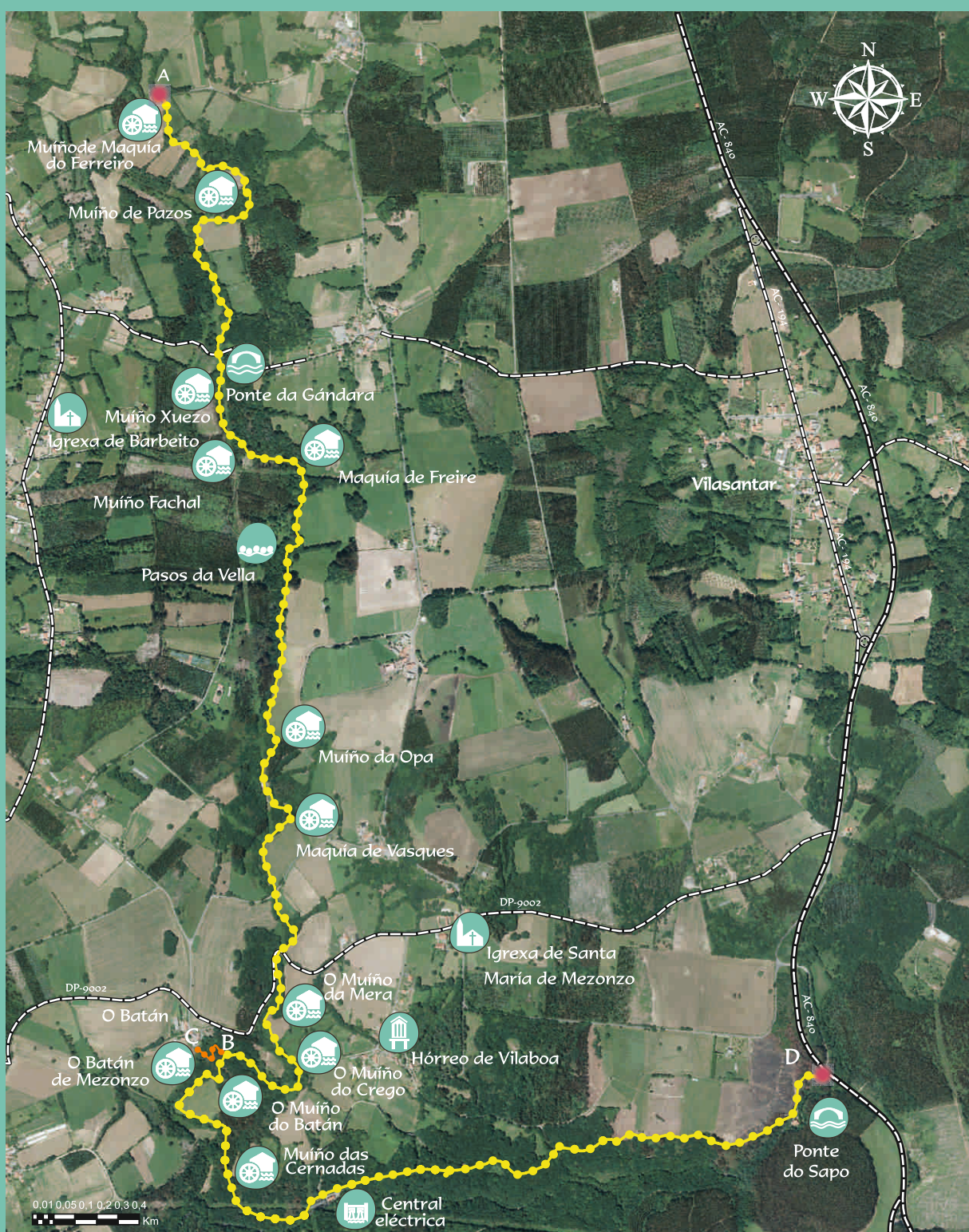
Concello de Vilasantar

PR-G 195 GALICIA







Ruta dos muíños do río das Gándaras



Ruta sinalizada
Mapa do percorrido
Escala 1:12.500



Lenda

- Paneis informativos
- Ruta dos Muíños río das Gándaras
- Derivación Batán de Mezonzo
-  Central hidroeléctrica
-  Hórreo
-  Igrexa
-  Muíño
-  Paso
-  Ponte

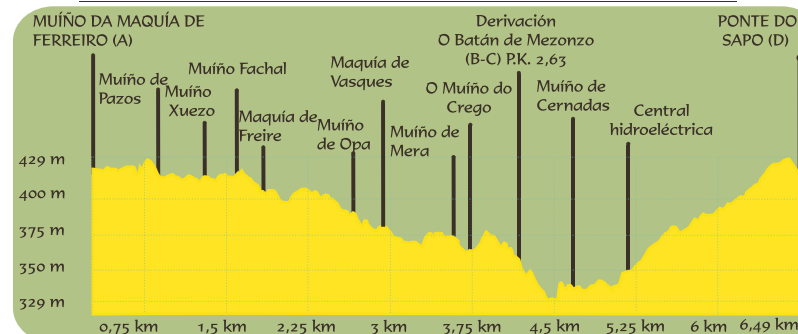


MIDE (Método de Información de Excursións)

	Horario	4 h 15 min		2	Severidade do medio natural
	Desnivel Subida	497m		2	Orientación no itinerario
	Desnivel Baixada	497 m		2	Dificultade no desprazamento
	Distancia Horizontal	13,0 km		3	Cantidade de esforzo necesario
	Tipo de Percorrido	Ida e volta	PRR 195 Ruta dos Muíños do río das Gándaras		



PERFIL DA RUTA PRINCIPAL DOS MUÍÑOS DO RÍO DAS GÁNDARAS



PERFIL DA DERIVACIÓN DOS MUÍÑOS DO RÍO DAS GÁNDARAS

