

PR-G  
196

O PR-G 196 percorre a parroquia de San Miguel de Castro, dominada polo xacemento arqueolóxico do Coto e bañada polo río Ulla.

No inicio é de salientar a capela de Nosa Señora das Angustias, fundada en 1707 na Albergaría e trasladada en 1880 ao Seixo, así como o antigo Camiño Real polo que transcorre a Vía da Prata cara a Santiago de Compostela.

A igrexa románica de San Miguel de Castro figura na doazón que no ano 1115 fixo Dona Urraca á Igrexa de Santiago. Desta época conserva á ábsida e o arco triunfal. En 1904 descubrironse pinturas murais que cubrían as paredes da nave e da cabeceira, ocultas na actualidade baixo unha capa de cemento e a cal.

Ademais, destacan o miradoiro do castro, a hórrea de Prado e varias casas tradicionais, as pontes do tren de Gundián e a vexetación de ribeira do río Ulla.



Pontes de Gundián



Igrexa de San Miguel de Castro



Hórrea de Prado

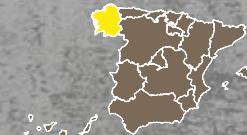
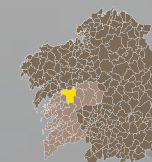
# ruta de castro

Ruta sinalizada



mapa  
escala 1 : 15000

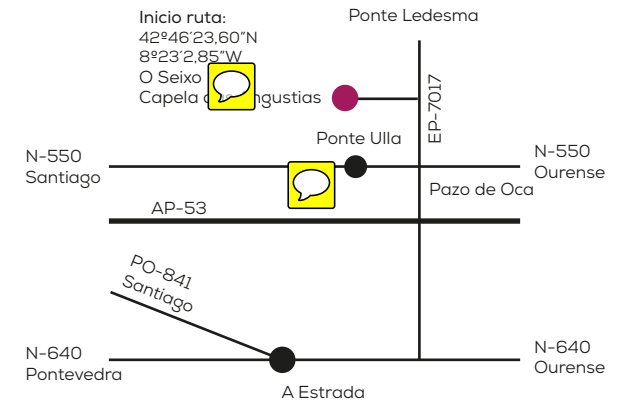
Concello da Estrada





Cartografía: Folla 0121-1 © Instituto Geográfico Nacional

- continuidade do sendeiro
- derivación
- cambio de dirección
- dirección equivocada



### MIDE ruta de castro

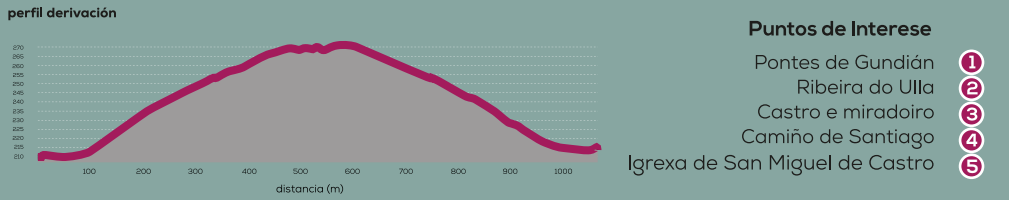
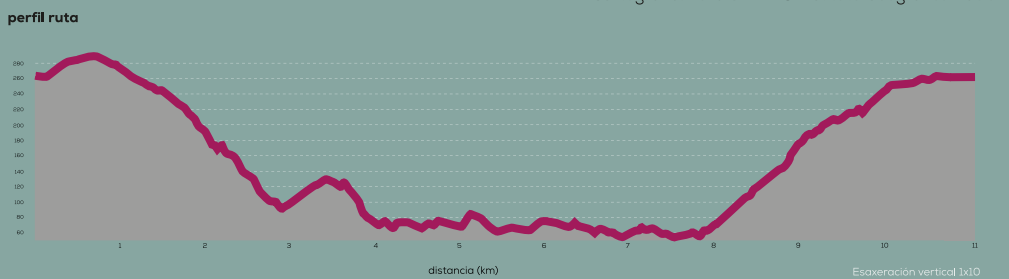
	horario	4 h
	desnivel de subida	382 m
	desnivel de baixada	382 m
	distancia horizontal	11,20 km
	tipo de percorrido	circular

Cambios de cota e caudal do río Ulla

Condições para todo o ano, tempos estimados segundo criterio MIDE, sen paradas. Atención ao caudal do río Ulla en épocas de chuvias continuadas

	3	severidade do medio natural
	2	orientación no itinerario
	3	dificultade no desprazamento
	3	cantidade de esforzo necesario

	<b>MEDIO</b> Severidade do medio natural	<ul style="list-style-type: none"> <li>1 O medio natural non está evento de riscos</li> <li>2 Hai máis dun factor de risco</li> <li>3 Hai varios factores de risco</li> <li>4 Hai bastantes factores de risco</li> <li>5 Hai moitos factores de risco</li> </ul>
	<b>ITINERARIO</b> Dificultade de orientación no itinerario	<ul style="list-style-type: none"> <li>1 Camiños e encrucilladas ben definidas</li> <li>2 Sendas ou sinalización que indica a continuidade</li> <li>3 Este é a identificación precisa de accidentes xeográficos e de puntos cardeais</li> <li>4 Falta técnicas de orientación e navegación fora de traza</li> <li>5 Interrompidos por obstáculos que hai que borbear</li> </ul>
	<b>DESPRAZAMENTO</b> Dificultade no desprazamento	<ul style="list-style-type: none"> <li>1 Superficie lisa</li> <li>2 Camiños de ferradura</li> <li>3 Terreno con pendas graduadas ou terrenos irregulares</li> <li>4 É preciso o uso das mans para manter o equilibrio</li> <li>5 Requiere pasos de escolada para a progresión</li> </ul>
	<b>ESFORZO</b> Cantidade de esforzo necesario	<ul style="list-style-type: none"> <li>1 Ata 1 h de marcha efectiva</li> <li>2 Máis de 1 h e ata 3 h de marcha efectiva</li> <li>3 Máis de 3 h e ata 6 h de marcha efectiva</li> <li>4 Máis de 6 h e ata 10 h de marcha efectiva</li> <li>5 Máis de 10 h de marcha efectiva</li> </ul>



- Puntos de Interesse**
- 1 Pontes de Gundían
  - 2 Ribeira do Ulla
  - 3 Castro e miradoiro
  - 4 Camiño de Santiago
  - 5 Igrexa de San Miguel de Castro

**Sendeiro sinalizado**

Ano de homologación: 2016

Promotor: Concello da Estrada

Entidade homologadora: Federación Galega de Montañismo

teléfono emerxencias: 112

Descarga o track e infórmate sobre onde comer, dormir, que visitar... en [www.turismo.aestrada.com](http://www.turismo.aestrada.com)

O Concello da Estrada trata de fomentar o turismo responsable. Goza da natureza sen alterala.



PRG\_196  
Ruta de Castro  
Ruta homologada no ano 2017