

PR-G
197

O PR-G 197 é un sendeiro circular que percorre maioritariamente as parroquias de San Xurxo de Codeseda e San Lourenzo de Sabucedo, no concello da Estrada.


As distancias que separan os dous núcleos son 13 e 17 quilómetros, o que permite dividir a ruta en dúas etapas. Outra maneira de dividila é mediante a variante que parte do lugar da Grela e descende ata Codeseda (PR-G 197.1). Así conseguimos dúas rutas circulares: unha de 16 quilómetros se camiñamos no sentido das agullas do reloxo e outra de 20 quilómetros se o facemos no sentido contrario.

O interese do sendeiro é múltiple e achéganos a varios xacementos arqueolóxicos de época prehistórica, a mosteiros e calzadas de orixe medieval e a igrexas, hórreos, pontes e muíños de época moderna.

Destaca a diversidade paisaxística e de relevo: zonas de río con bosques autóctonos e áreas de media montaña, hábitat dos cabalos salvaxes que participan na rapa das bestas de Sabucedo.



Ábsida da igrexa de Codeseda



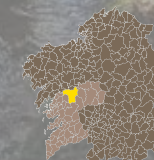
Ruta sinalizada

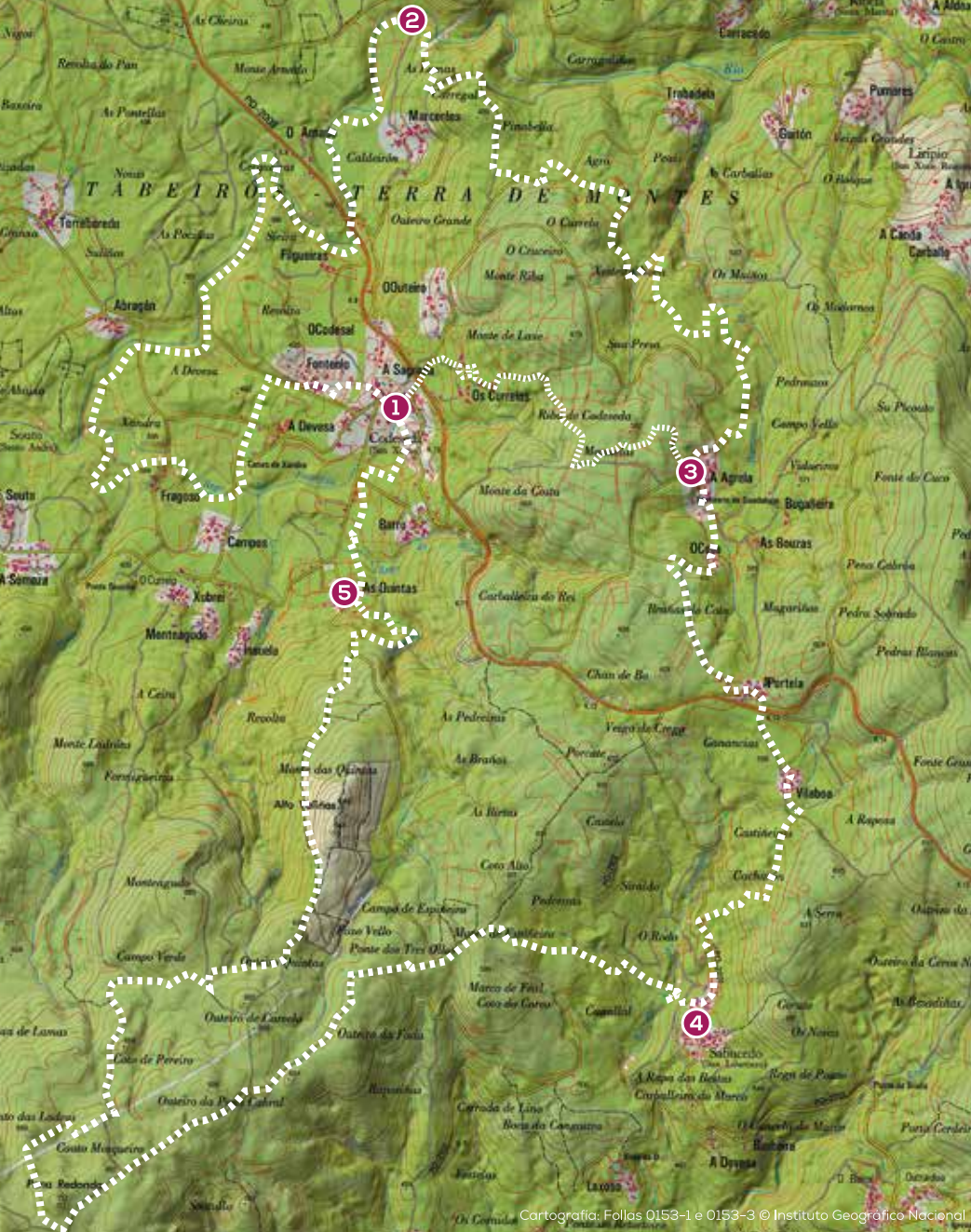
ruta de codeseda- rapa das bestas



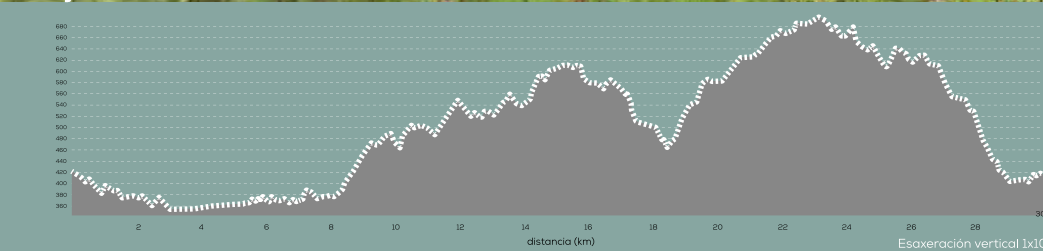
mapa
escala 1 : 50000

Concello da Estrada





Cartografía: Folios 0153-1 e 0153-3 © Instituto Geográfico Nacional



Puntos de Interesse

- Codedesa 1
- Río Uria 2
- A Grela 3
- Sabucedo 4
- As Quintas 5

- continuidade do sendeiro
- derivación
- cambio de dirección
- dirección equivocada

MIDE ruta de codedesa rapa das bestas

	horario	12 h
	desnivel de subida	964 m
	desnivel de baixada	970 m
	distancia horizontal	30,30km
	tipo de percorrido	circular

Zonas encharcadas en épocas de chuva

Condicións para verán, tempos estimados segundo criterio MIDE, sen paradas.

- 4 severidade do medio natural
- 2 orientación no itinerario
- 3 dificultade no desprazamento
- 5 cantidade de esforzo necesario

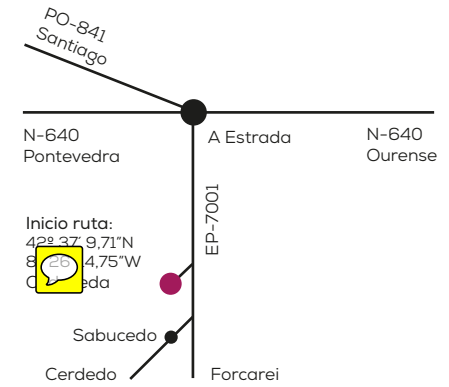
	MEDIO Severidade do medio natural	1 O medio natural non está exento de riscos 2 Hai máis dun factor de risco 3 Hai varios factores de risco 4 Hai bastantes factores de risco 5 Hai moitos factores de risco
	ITINERARIO Dificultade de orientarse no itinerario	1 Camiños e encrucillados ben definidos 2 Señalización que indica a continuidade 3 Señalización precisa de accidentes xeográficos e de puntos cardeais 4 É clara a orientación e navegación fira de traza 5 Interrompida por obstáculos que hai que bordear
	DESPRAZAMENTO Dificultade no desprazamento	1 Marcha por superficie lisa 2 Marcha por camiños de ferro ou terra 3 Marcha por sendas graduadas ou termos irregulares 4 É preciso o uso das mans para manter o equilibrio 5 Require pasos de escalada para a progresión
	ESFORZO Cantidade de esforzo necesario	1 Ata 1 h de marcha efectiva 2 Máis de 1 h e ata 2 h de marcha efectiva 3 Máis de 2 h e ata 3 h de marcha efectiva 4 Máis de 3 h e ata 4 h de marcha efectiva 5 Máis de 4 h de marcha efectiva

Calculado segundo criterios MIDE para un excursionista medio pouco cargado

Sendeiro sinalizado
Ano de homologación 2016
Promotor Concello da Estrada **teléfono emerxencias** 112
Entidade homologadora Federación Galega de Montañismo

Onde aloxarse:
 Casas de turismo rural en Codedesa e Albergue Hípico de Sabucedo.
 Descarga o track e infórmate sobre onde comer, dormir, que visitar... en www.turismo.aestrada.com

O Concello da Estrada trata de fomentar o turismo responsable. Goza da natureza sen alterala.



promove:



CONCELLARÍA DE SANIDADE, TURISMO E RELACIÓNS INSTITUCIONAIS
EXCMO. CONCELLO DA ESTRADA

colaboran:



#retoCodesedaSabucedo



SABUCEDO
a rapa das bestas



PRG_197
Ruta de Codedesa-
Rapa das Bestas
Ruta homologada no ano 2018