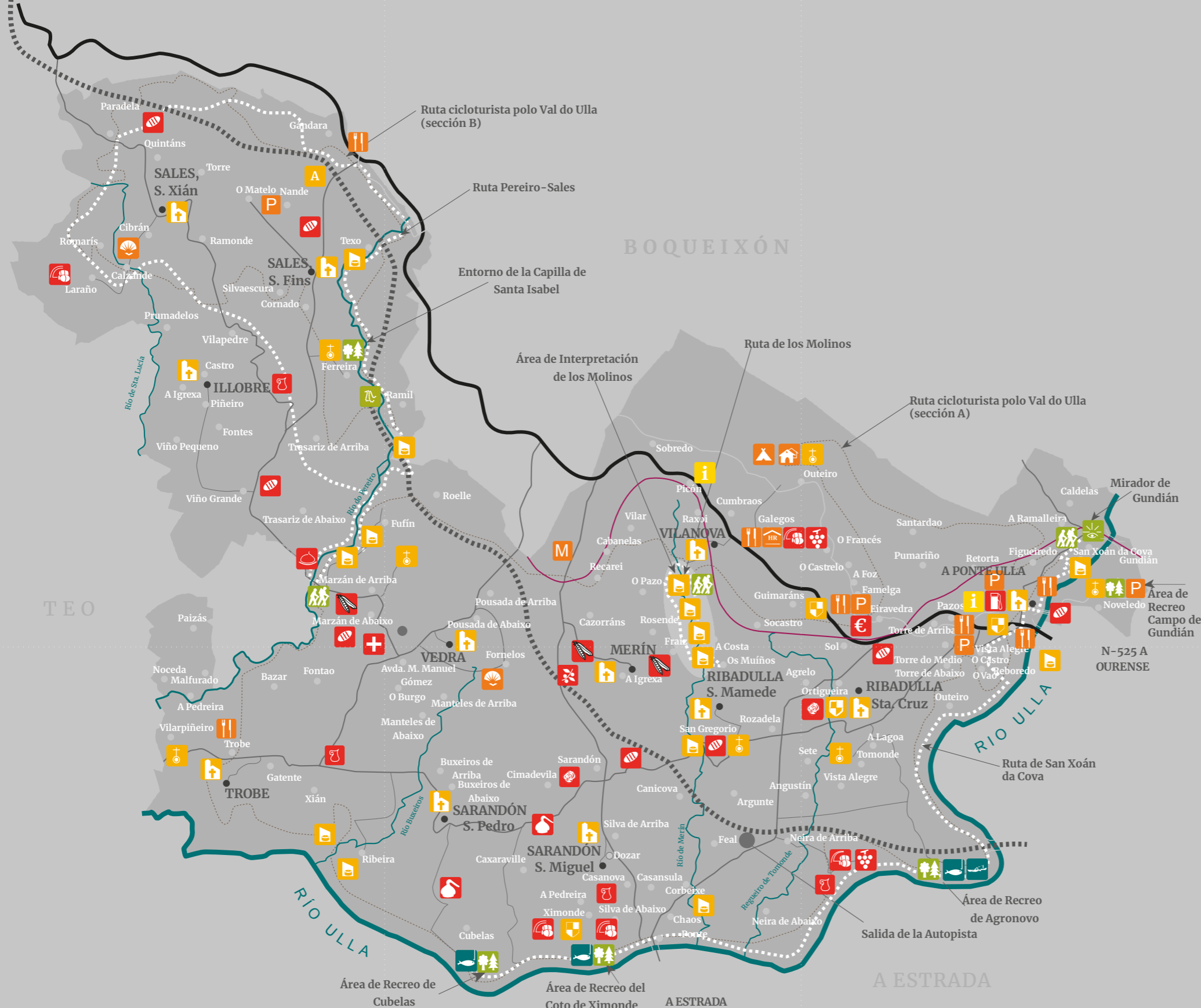


SANTIAGO DE COMPOSTELA



señalización de senderos de pequeño recorrido

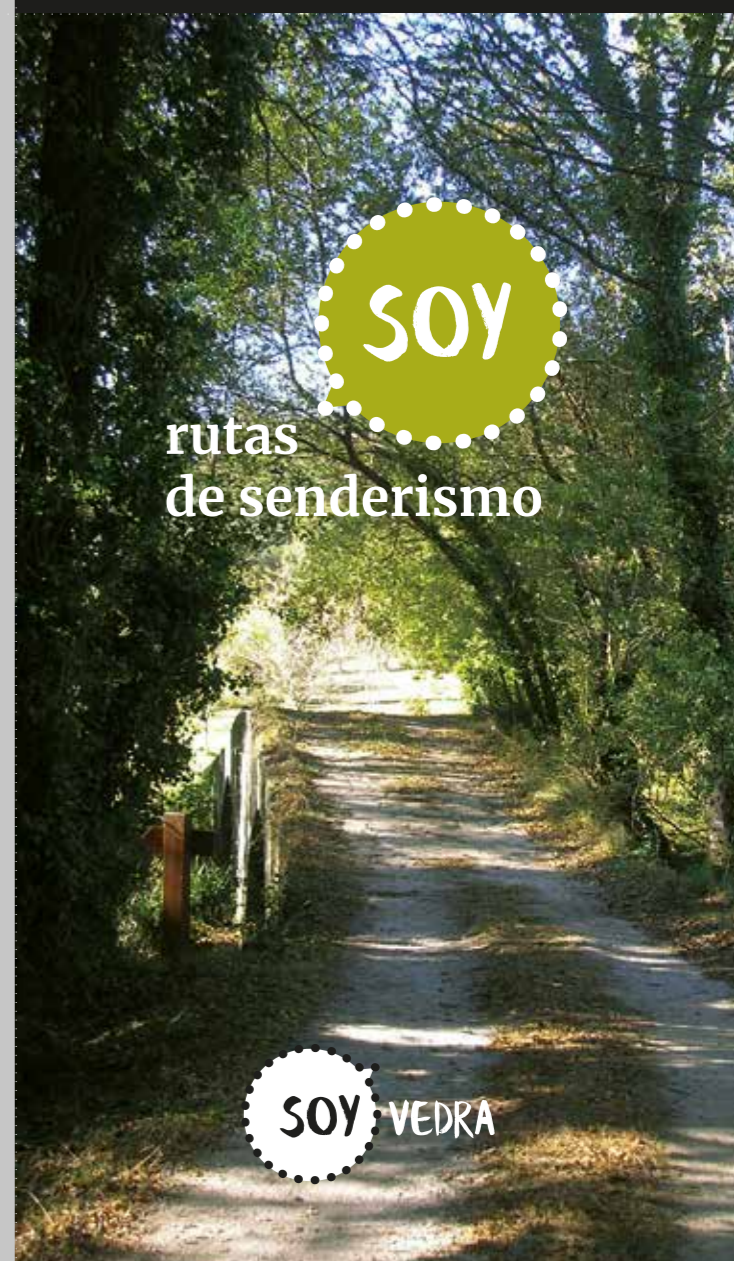
- continuidad del sendero
- cambio de dirección
- dirección incorrecta
- baliza

Telf. Protección Civil de Vedra: 629 661 685

lenda

- Autopista
- Carretera nacional
- Carretera local
- Ferrocarril
- Ruta de la Plata
- Rutas de senderismo
- Rutas cicloturistas
- Ríos
- Información
- Centro de salud
- Estación de servicio
- Cajero automático
- Inicio ruta Senderismo
- Áreas de recreo
- Mirador
- Cascada
- Pesca
- Piragüismo
- Casa das Artes
- Iglesia
- Capilla
- Pazo
- Molinos
- Zona de acampada
- Albergue
- Hospedaje Rural
- Turismo Rural
- Pensión
- Motel
- Restaurante
- Bodega
- Viñedos
- Quesos
- Destilería
- Hortalizas
- Plantas
- Artesanía
- Panaderías
- Productor de aceite

www.concellodevedra.com
www.vedratourismo.com



SOY

rutas de senderismo

SOY VEDRA



senderismo en vedra

Caminar por el placer de conocer, recorrer caminos salpicados de historia, cultura, tradiciones... y moldeados por la fuerza de la naturaleza.

Como pueden comprobar, Vedra abre sus puertas de par en par al caminante, para mostrar una tierra cariñosa, sencilla, donde los senderos enseñan la belleza y la diversidad del ayuntamiento.

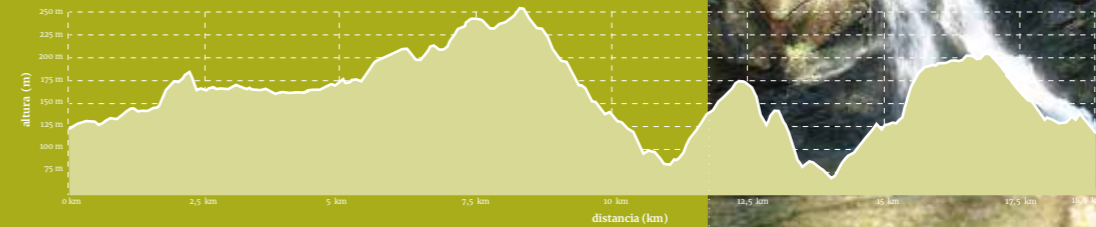



ruta del pereiro – sales

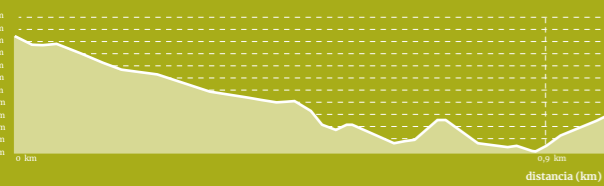
Datos técnicos:
Inicio-final:
Ponte de Pereiro en la carretera principal
42°46.901'N
008°29.500'W
Longitud: 18,9 Km
Tipo de sendero: circular
Duración aproximada: 4 h 30 min.
Dificultad: media
Tierra: 90 %
Asfalto: 10 %

Como llegar: (localización)
El inicio de este sendero circular se sitúa en la parroquia de Vedra, junto al puente de la carretera principal que cruza el río Pereiro. Se accede partiendo de la casa del Ayuntamiento en dirección a Illobre, a la mitad del camino nos encontramos un panel de ruta (punto de partida y llegada)
Esta ruta nos conduce paralelos al río Pereiro, y nos permite descubrir toda una serie de molinos, salpicados aquí y allá. A pocos kilómetros río arriba se localiza la Cascada del Pereiro. Si continuamos el recorrido, llegaremos al entorno de la Ferreira y de la Capilla de Santa Isabel. Más adelante nos encontramos el puente Busacos, un punto destacable por su valor histórico: por él discurrió la IV Vía Militar romana que unía Bracara (Braga) y Astúrica (Astorga); y en la actualidad discurre la Vía de la Plata del Camino de Santiago.

La ruta continúa por Sales hasta llegar al molino de Novais: luego atraviesa lugares de interés como el entorno de la Casa del Sol, la aldea de Vilapedre y diferentes caminos de monte hasta llegar a su parte final.



ruta de los molinos



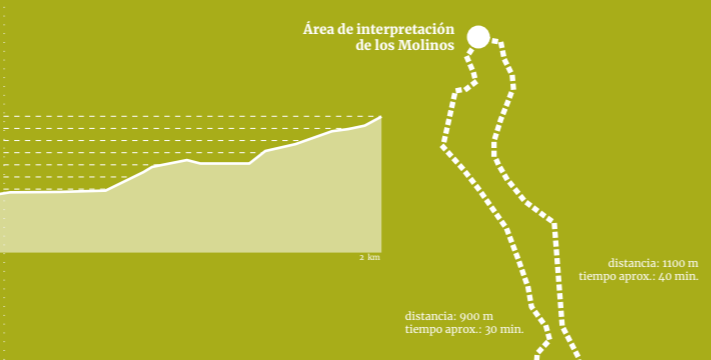
Datos técnicos:
Inicio-final:
Área de Interpretación de los Molinos
42°46.433'N 008°26.629'W
Longitud: 2 Km
Tipo de sendero: circular
Duración aproximada: 1 h 10 min.
Dificultad: media
Tierra: 90 %
Asfalto: 10 %
Como llegar: (localización)

El punto de partida se sitúa en la parroquia de San Pedro de Vilanova. Nos desviamos de la carretera N-525 Santiago-Ourense en dirección a la iglesia parroquial, y dejando atrás esta, giramos primero a la izquierda y después a la derecha, siguiendo las indicaciones viarias.

Esta ruta nos enseña un conjunto etnográfico formado por varios molinos en buen estado de conservación que siguen el curso del río de Merín, allegándonos a una constante en el paisaje de Vedra que nos da la idea de la importancia que la agricultura tuvo en la economía de nuestros antepasados, y del fuerte vínculo que liga por siempre esta tierra al agua.

Ademas de conocer la cultura molinera, también podemos observar las tareas agrícolas en prados, huertas y viñedos.

La ruta nos lleva a través del bosque por estrechos caminos rodeados de vegetación y cascadas que con su melodía hacen más grato en caminar.



ruta de san xoán da cova (P.R.G.36)

Datos técnicos:
Inicio: Mirador de Gundián
42°47.117'N 008°23.700'W
Finalización:
Área de recreo de Cubelas
42°44.754'N 008°28.331'W
Longitud: 11,2 Km
Tipo de sendero: lineal
Duración aproximada: 3 h 15 min.
Dificultad: media
Tierra: 95 %
Asfalto: 5 %

Como llegar: (localización)
Su inicio se localiza en el Mirador de Gundián, junto al puente del ferrocarril. Para llegar al mirador se toma la salida de la carretera N-525 Santiago-Ourense en el lugar de A Ponte Ulla.

El Mirador de Gundián está situado a unos 50 metros sobre el nivel del río, y permite una visión incomparable del Ulla estrechándose en el paso da Cova, bajo el puente del ferrocarril.

Esta ruta discurre por el margen derecho del río Ulla aprovechando caminos de paso, sendas de pescadores y senderos ya marcados.

La primera parada a destacar es el núcleo tradicional del pueblo de A Ponte Ulla. A poca distancia nos encontramos en nuestro camino con un molino de singulares características, el molino de Reboredo, provisto de cinco "moas". La siguiente parada será en el área de recreo de Agronovo, donde podemos descansar un rato para reponer fuerzas. Continuamos otro poco hasta llegar al área de recreo del Coto de Ximonde, uno de los cotos de salmón más importantes de Galicia, convertido hoy en una estación ictiológica de cría y reproducción. Más adelante nos espera el área de recreo del Cubelas, que pone el punto y final de este hermoso recorrido por el Ulla.

