

Ruta circular que enlaza las Brañas del Sar con el Parque Eugenio Granell. Su proximidad al centro urbano durante todo el trayecto permite acceder a la ruta casi desde cualquier punto y dejarla también en cualquier momento.

Para hacer la ruta más corta, se recomienda la Senda 05. Río Sar > Muíño de Parceiros.

Se propone su inicio en la **Colegiata Santa María a Real do Sar**, (siglo XII) que es, junto con la Catedral, la iglesia que mejor conserva su primitiva fábrica románica. Desde ahí nos dirigimos al **Ponte do Sar** y, sin cruzar el puente, debemos girar a la derecha para iniciar el camino descendente, paralelo al río (que nos queda a mano izquierda).

Al finalizar el muro de piedra, en la bifurcación, debemos seguir la senda de la derecha, que sigue en línea recta hasta llegar a la fuente **Fonte das Brañas de Sar** y desde ahí continúa hasta los **Huertos Urbanos Municipales**. Continuando por debajo de la rotonda de A Ponte Pedriña entramos en el **Parque Eugenio Granell**, y la senda sigue paralela al río hasta llegar al **Muíño de Parceiros**. Desde ahí, el camino continúa de frente, llegando a la **Fuente y Lavadero de Pereda de Abaixo**, que marca la entrada a un túnel bajo la vía del tren, en el que encontramos la indicación para llegar al **Carballo de Conxo**. Al otro lado del túnel, la senda sigue la pista asfaltada y tras pasar entre las casas se convierte en un paso muy estrecho entre dos muros. Al llegar a la pista asfaltada debemos girar a la izquierda y descender hacia el puente sobre el río, donde se encuentra la entrada al **Bosque del Banquete de Conxo**. Ahí, otra señal nos conduce al **Carballo de Conxo**, Mejor Árbol Español 2022, de 250 años de antigüedad, y más adelante encontramos el mural del **Banquete de Conxo**, en referencia a un convite que reunió, en la misma mesa, a estudiantes universitarios, obreros y artesanos el 2 de marzo de 1856 para reivindicar la igualdad, considerado uno de los acontecimientos fundacionales del galleguismo.

La senda continúa cruzando el muro de piedra y sigue el curso del río, al que acompaña hasta llegar al puente **Ponte do Monte**, donde cruza el puente y gira a la izquierda para llegar, después de 100m, a la **Fervenza de Conxo**. Para regresar de nuevo a la zona del Banquete de Conxo, basta con seguir el camino de frente y, una vez en la pista asfaltada, volver por la Rúa Suarribas, girando a la derecha por el estrecho pasadizo entre las fincas.

La senda sigue hasta el molino Muíño de Parceiros y recorre la **Carballeira do Paxonal** y el Parque Eugenio Granell, quedando ahora el río a mano izquierda. Al llegar a la escultura de **José Martí** (que se encuentra cerca de la cafetería de madera), la senda cruza el puente para alcanzar de nuevo el camino que pasa bajo la rotonda de A Ponte Pedriña. A la altura de los Huertos Urbanos Municipales, la senda tuerce a la derecha, cruza sobre el río y continúa por el Carreiro de Picaños unos 550m hasta llegar a unas casas, donde gira a la izquierda hasta llegar al muro de piedra que nos conduce de nuevo al puente **Ponte do Sar**. Una vez en el puente, si giramos a la izquierda encontramos de nuevo la **Colegiata Santa María a Real do Sar**, y si queremos alargar un poco más el paseo, podemos cruzar de frente y continuar unos 900m más (sólo ida) para llegar al final de esta senda fluvial, en la piscina municipal.



SAN

06

santiago natural

# sendas

de Santiago de Compostela

## Río Sar > Bosque do Banquete de Conxo



### sendas próximas

- 05. Río Sar > Muíño de Parceiros
- 07. Bosque de Galicia > Cidade da Cultura > Parque do Lago
- 08. Monte Viso [Senda Mitolóxica]



### ten en cuenta



> Ropa y calzado apropiados para andar y adaptados a la meteorología y condiciones del sendero.



> Las sendas fluviales suelen ser muy húmedas, y más tras días de lluvia, en que pueden aparecer zonas encharcadas o resbaladizas.



> Mantén limpio el entorno y respeta la biodiversidad.

> Ayúdanos a mejorar. Agradecemos tus comentarios, sugerencias o avisos sobre el estado de la senda en [sendas@santiagoturismo.com](mailto:sendas@santiagoturismo.com)



RUTA VIRTUAL



ruta circular



público familiar



apto bicis



parcialmente señalizada

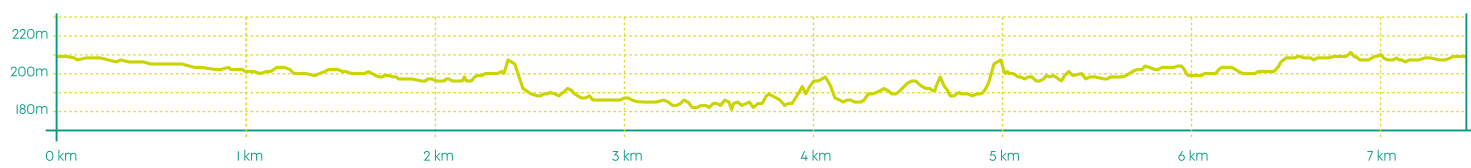
distancia:  
7,4 km









duración 2,30 h  
dificultad baja





\*Fotos: Turismo de Santiago



-  Bosque / Zona verde
-  Mirador
-  Parque / Merendero / Zona infantil
-  Zona de Restauración
-  Puente
-  Parada de autobús
-  Punto de interés
-  Aparcamiento